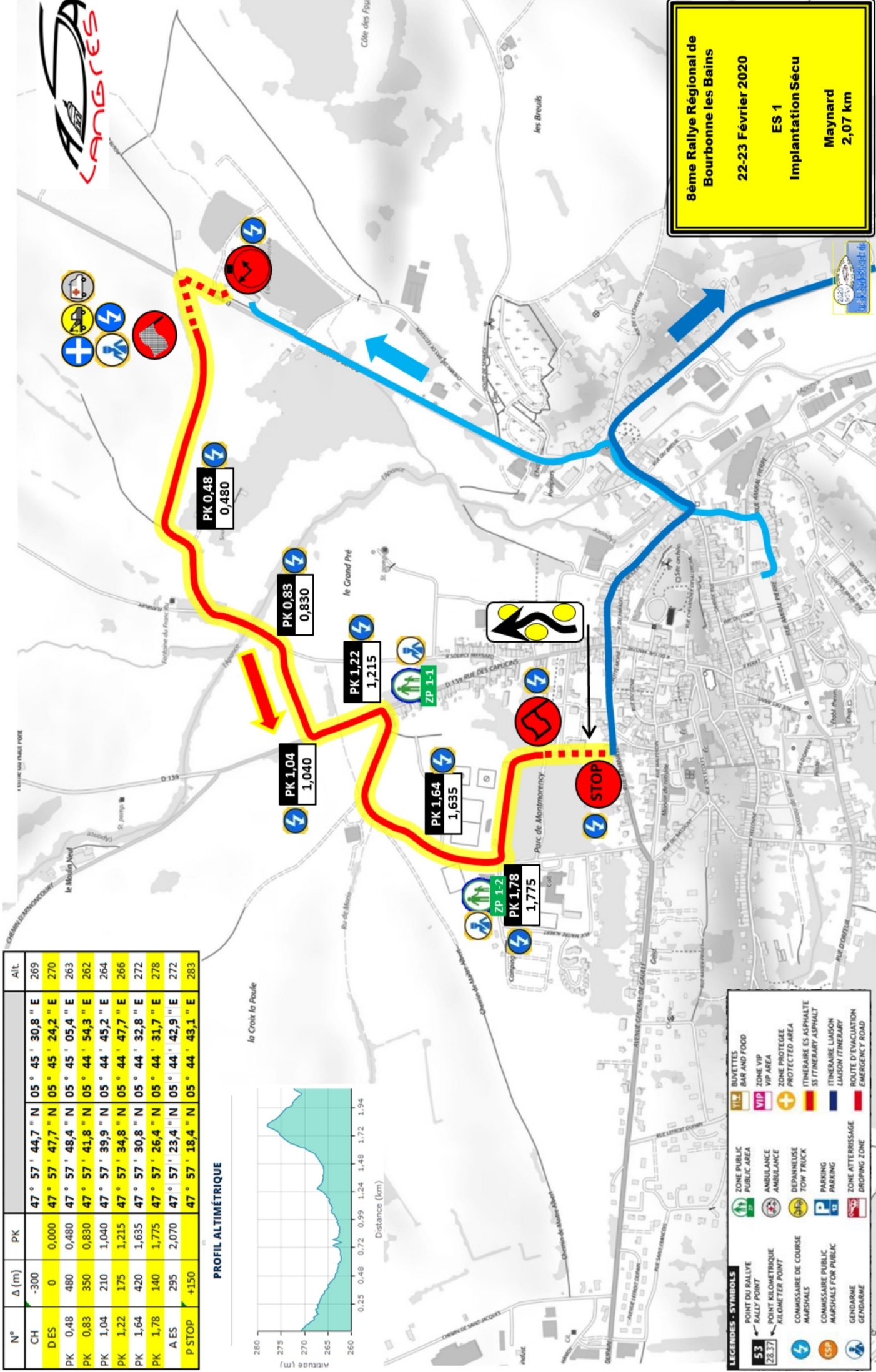
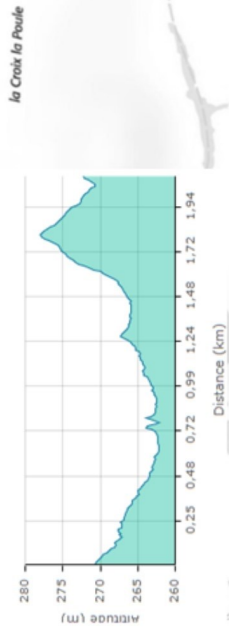


8ème Rallye Régional de Bourbonne les Bains
22-23 Février 2020
ES 1
Implantation Sécu
Maynard
2,07 km

N°	Δ (m)	PK	Alt.
CH	-300		269
D ES	0	0,000	270
PK 0,48	480	0,480	263
PK 0,83	350	0,830	262
PK 1,04	210	1,040	264
PK 1,22	175	1,215	266
PK 1,64	420	1,635	272
PK 1,78	140	1,775	278
A ES	295	2,070	272
P STOP	+150		283

PROFIL ALTIMÉTRIQUE


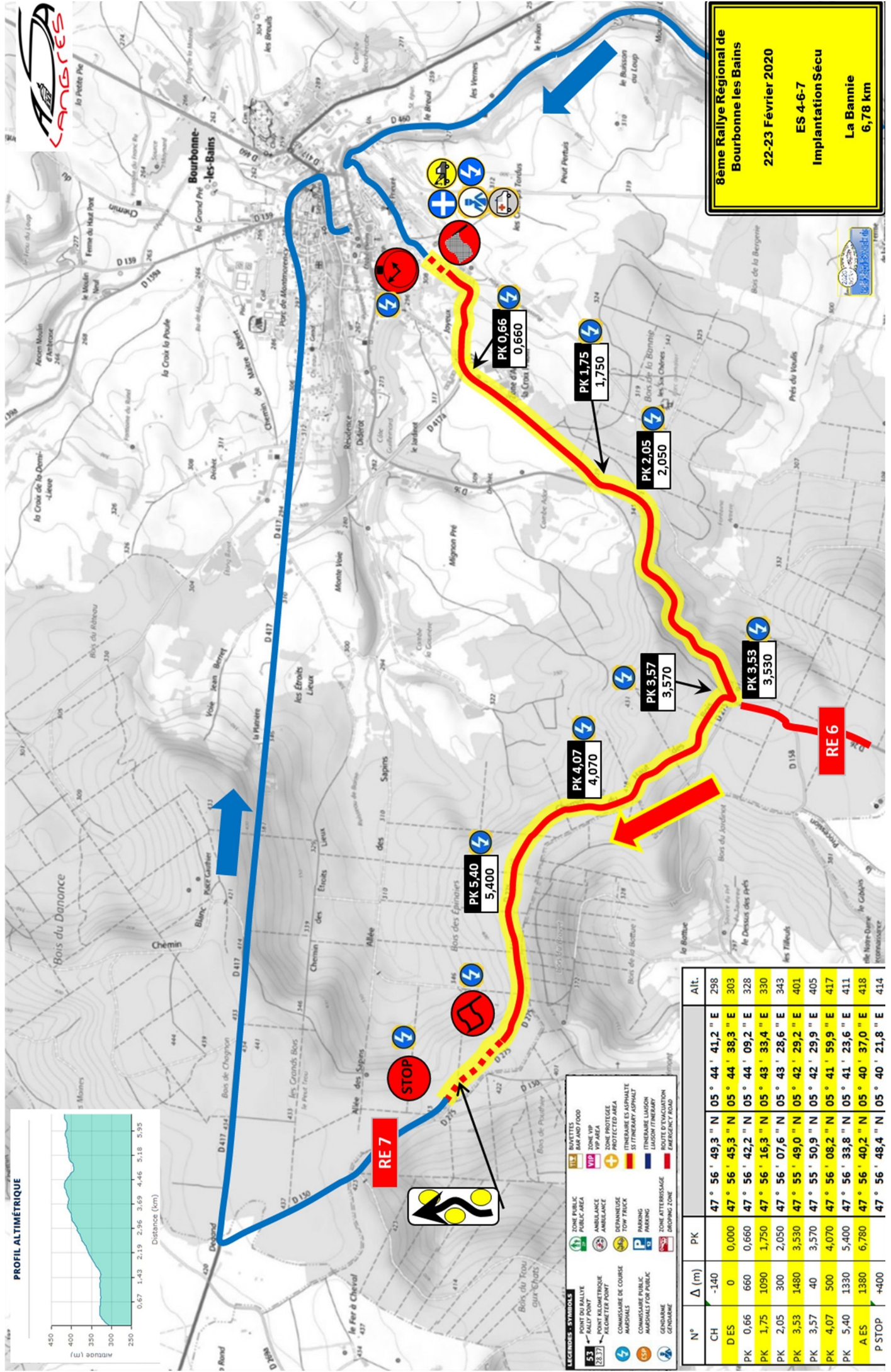


LEGENDES - SYMBOLES

- 53 POINT DU RALLYE RALLY POINT
- 28.37 POINT KILOMETRIQUE KILOMETER POINT
- COMMISSAIRE DE COURSE MARSHALS
- COMMISSAIRE PUBLIC MARSHALS FOR PUBLIC
- GENDARME GENDARME
- BUVETTES BAR AND FOOD
- ZONE PUBLIC PUBLIC AREA
- AMBULANCE AMBULANCE
- DEPANNHEUSE TOW TRUCK
- PARKING PARKING
- ZONE ATERRISSAGE DROPPING ZONE
- ZONE VIP VIP AREA
- ZONE PROTEGEE PROTECTED AREA
- ITINERAIRES ASPHALTE ASPHALT
- ITINERAIRES LIASION LIASION ITINERARY
- ROUTE D'EVACUATION EMERGENCY ROAD



8ème Rallye Régional de Bourbonne les Bains
22-23 Février 2020
ES 4-6-7
Implantation Sécu
La Bannière
6,78 km

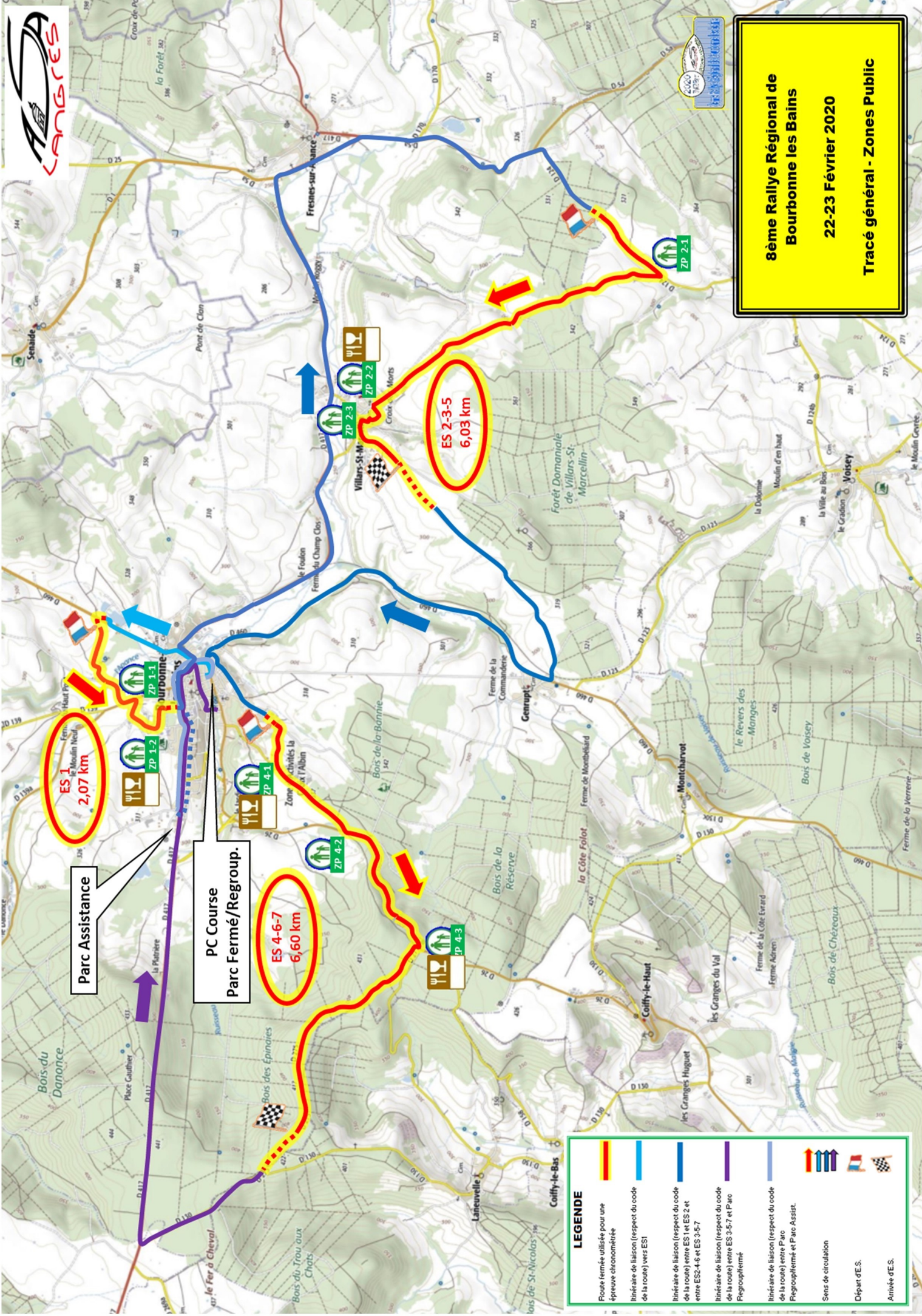


- LEGENDES - SYMBOLES**
- ZONE PUBLIQUE
 - AMBIANCE
 - COMMISSAIRE DE COURSE
 - COMMISSAIRE PUBLIC
 - GENARRE
 - BUVETTES
 - BAR AND FOOD
 - ZONE VIP
 - NON SELECTED AREA
 - FINISSEUR ES SPANITE
 - TERRASSE LAGON
 - ROUTE D'EVACUATION
 - EMERGENCY ROAD

N°	Δ (m)	PK	Alt.
CH	-140		298
DES	0	0,000	05 ° 44' 41,2" N
PK 0,66	660	0,660	05 ° 44' 38,3" E
PK 1,75	1050	1,750	05 ° 44' 42,2" E
PK 2,05	300	2,050	05 ° 43' 33,4" E
PK 3,53	1480	3,530	05 ° 43' 28,6" E
PK 3,57	40	3,570	05 ° 42' 29,2" E
PK 4,07	500	4,070	05 ° 42' 29,9" E
PK 5,40	1380	5,400	05 ° 41' 59,9" E
AES	1380	6,780	05 ° 41' 23,6" E
P STOP	+400		05 ° 40' 37,0" E
			05 ° 40' 21,8" E



8ème Rallye Régional de Bourbonne les Bains
22-23 Février 2020
Tracé général - Zones Public



ES 1
2,07 km

Parc Assistance

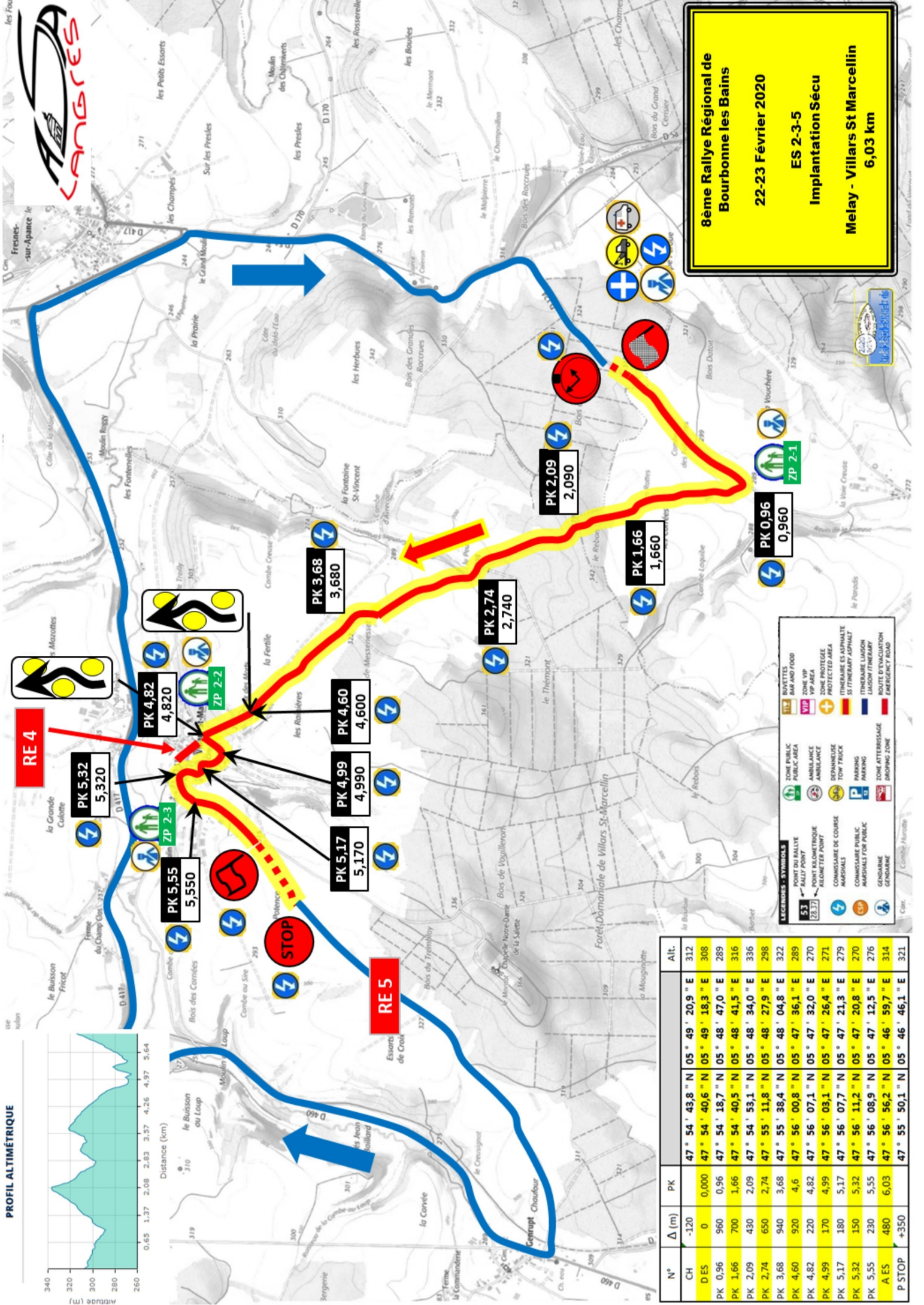
ES 4-6-7
6,60 km

ES 2-3-5
6,03 km

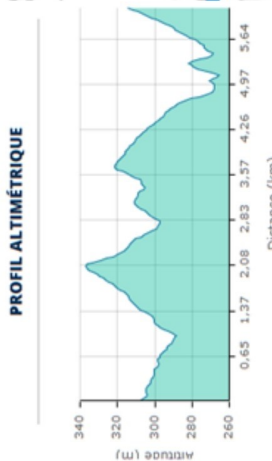
LEGENDE

- Route fermée utilisée pour une épreuve chronométrée
- Itinéraire de liaison (respect du code de la route) vers ES1
- Itinéraire de liaison (respect du code de la route) entre ES 1 et ES 2 et entre ES 2-4-6 et ES 3-5-7
- Itinéraire de liaison (respect du code de la route) entre ES 3-5-7 et Parc Pégriouffermé
- Itinéraire de liaison (respect du code de la route) entre Parc Pégriouffermé et Parc Assis.
- Sens de circulation
- Départ d'E.S.
- Arrivée d'E.S.

Parc Fermé/Regroup.



8ème Rallye Régional de Bourbonne les Bains
22-23 Février 2020
ES 2-3-5
Implantation Sécu
Melay - Villars St Marcellin
6,03 km



N°	Δ (m)	PK	Alt.
CH	-120		312
D ES	0	0,000	47° 54' 43,8" N 05° 49' 20,9" E 312
PK 0,96	960	0,96	47° 54' 40,6" N 05° 49' 18,3" E 308
PK 1,66	700	1,66	47° 54' 18,7" N 05° 48' 47,0" E 289
PK 2,09	430	2,09	47° 54' 40,5" N 05° 48' 41,5" E 316
PK 2,74	650	2,74	47° 54' 53,1" N 05° 48' 34,0" E 336
PK 3,68	940	3,68	47° 55' 11,8" N 05° 48' 27,9" E 298
PK 4,60	920	4,6	47° 55' 38,4" N 05° 48' 04,8" E 322
PK 4,82	220	4,82	47° 56' 00,8" N 05° 47' 36,1" E 289
PK 4,99	170	4,99	47° 56' 07,1" N 05° 47' 32,0" E 270
PK 5,17	180	5,17	47° 56' 05,1" N 05° 47' 26,4" E 271
PK 5,32	150	5,32	47° 56' 11,2" N 05° 47' 20,8" E 270
PK 5,55	230	5,55	47° 56' 08,9" N 05° 47' 12,5" E 276
A ES	480	6,03	47° 56' 56,2" N 05° 46' 59,7" E 314
P STOP	+350		47° 55' 50,1" N 05° 46' 46,1" E 321

- LEGENDES - SYMBOLS**
- ROUTE DE RALLYE
 - ROUTE KILOMETRIQUE
 - COMMISSAIRE DE COURSE
 - AMBUULANCE
 - COMMISSAIRE PUBLIC
 - GENARME
 - ZONE PUBLIC
 - AMBUULANCE
 - COMMISSAIRE PUBLIC
 - GENARME
 - BAR AND FOOD
 - ZONE VIP
 - PROTECTED AREA
 - ITINERAIRES ASPHALTE
 - ITINERAIRES LISSON
 - ROUTE D'EVACUATION
 - EMERGENCY ROAD
 - ZONE PROTEGEE
 - ITINERAIRES ASPHALTE
 - ITINERAIRES LISSON
 - ROUTE D'EVACUATION
 - EMERGENCY ROAD
 - ZONE ATTERISSAGE
 - DROPPING ZONE

HUITIEME RALLYE REGIONAL DE BOURBONNE LES BAINS 22 ET 23 FEVRIER 2020
Horaires et itinéraire 1ère étape - Samedi 22 Février 2020

Contrôle	Itinéraire	Distances		Temps Impart h - mn	Horaires VHC			Horaires Modernes			Horaires VHR5			Moyenne horaire km/h
		Partiel km	Total km		Voiture N°0	Voiture N° 1	Voiture N° 15	Voiture N°0	Voiture N° 1	Voiture N° 100	Voiture N°0	Voiture N° 1	Voiture N° 15	
1ère section														
Secteur 1														
CH 00	Sortie Parc Fermé Bourbonne				15:50	16:00	16:14	16:19	16:29	16:08	16:13	16:23	16:37	
CH 01	La Mezelie	1.31	1.31	0:07	15:57	16:07	16:21	16:26	16:36	16:15	16:20	16:30	16:44	11.23
Secteur 2														
DES 1	Maynard	0.25	1.56	0:03	16:00	16:10	16:24	16:29	16:39	16:18	16:23	16:33	16:47	
AES 1	Bourbonne les bains	2.04	3.60											
CH 02	Melay	12.06	15.66	0:25	16:25	16:35	16:49	16:54	17:04	16:43	16:48	16:58	19:12	33.83
Secteur 3														
DES 2	Melay	0.15	15.81	0:03	16:28	16:38	16:52	16:57	17:07	16:46	16:51	19:01	19:15	
AES 2	Villard St Marcellin	6.03	21.84											
CH 02A	Entrée Parc Assistance	9.98	31.82	0:30	16:58	17:08	17:22	17:27	17:37	19:16	19:21	19:31	19:45	32.02
Secteur 4														
CH 02A	Entrée Parc Assistance													
CH 02B	Sortie Parc Assistance	0.60	32.42	0:50	17:48	17:58	18:12	18:17	18:27	20:06	20:11	20:21	20:35	0.72
Secteur 5														
CH 02B	Sortie Parc Assistance													
CH 02C	Entrée Parc Fermé	2.42	34.84	0:10	17:58	18:08	18:22	18:27	18:37	20:16	20:21	20:31	20:45	14.52

Horaires et itinéraire 2ème étape - Dimanche 23 Février 2020

2ème section														
Secteur 6														
CH 02D	Sortie Parc Fermé				8:20	08:30	08:44	08:49	08:59	10:38	10:43	10:53	11:07	
CH 02E	Entrée Parc Assistance	2.01	36.85	0:10	8:30	08:40	08:54	08:59	09:09	10:48	10:53	11:03	11:17	12.06
Secteur 7														
CH 02E	Entrée Parc Assistance													
CH 02F	Sortie Parc Assistance	0.60	37.45	0:20	8:50	09:00	09:14	9:19	9:29	11:08	11:13	11:23	11:37	1.80
Secteur 8														
CH 02F	Sortie Parc Assistance													
CH 03	Melay	13.00	50.45	0:25	9:15	09:25	09:39	09:44	9:54	11:33	11:38	11:48	12:02	31.20
Secteur 9														
DES 3	Melay	0.15	37.60	0:03	9:18	09:28	09:42	09:47	9:57	11:11	11:16	11:26	11:40	
AES 3	Villard St Marcellin	6.03	43.63											
CH 04	Bourbonne les bains	8.97	52.60	0:35	9:53	10:03	10:17	10:22	10:32	11:46	11:51	12:01	12:15	25.71
Secteur 10														
DES 4	Bourbonnes les bains	0.14	52.74	0:03	9:56	10:06	10:20	10:25	10:35	11:49	11:54	12:04	12:18	
AES 4	Le haut des bois	6.60	59.34											
CH 04A	Entrée Parc Regroup.	9.51	68.85	0:35	10:31	10:41	10:55	11:00	11:10	12:24	12:29	12:39	12:53	27.62
Secteur 11														
CH 04A	Entrée Parc Regroup.													
CH 04B	Sortie Parc Regroup.	0.60	69.45	1:00	11:31	11:41	11:55	12:00	12:10	13:24	13:29	13:39	13:53	0.60
3ème section														
Secteur 12														
CH 04B	Sortie Parc Fermé				11:31	11:41	11:55	12:00	12:10	13:49	13:54	14:04	14:18	
CH 04C	Entrée Parc Assistance	2.01	71.46	0:10	11:41	11:51	12:05	12:10	12:20	13:59	14:04	14:14	14:28	12.06
Secteur 13														
CH 04C	Entrée Parc Assistance													
CH 04D	Sortie Parc Assistance	0.60	72.06	0:50	12:31	12:41	12:55	13:00	13:10	14:49	14:54	15:04	15:18	0.72
Secteur 14														
CH 04D	Sortie Parc Assistance													
CH 05	Melay	13.00	85.06	0:25	12:56	13:06	13:20	13:25	13:35	15:14	15:19	15:29	15:43	31.20
Secteur 15														
DES 5	Melay	0.15	72.21	0:03	12:59	13:09	13:23	13:28	13:38	14:52	14:57	15:07	15:21	
AES 5	Villard St Marcellin	6.03	78.24											
CH 06	Bourbonne les bains	8.97	87.21	0:35	13:34	13:44	13:58	14:03	14:13	15:27	15:32	15:42	15:56	25.71
Secteur 16														
DES 6	Bourbonnes les bains	0.14	87.35	0:03	13:37	13:47	14:01	14:06	14:16	15:30	15:35	15:45	15:59	
AES 6	Le haut des bois	6.60	93.95											
CH 06A	Entrée Parc Regroup.	9.51	103.46	0:35	14:12	14:22	14:36	14:41	14:51	16:05	16:10	16:20	16:34	27.62
Secteur 17														
CH 06A	Entrée Parc Regroup.													
CH 06B	Sortie Parc Regroup.	0.60	104.06	2:00	16:12	16:22	16:36	16:41	16:51	18:05	18:10	18:20	18:34	0.30
4ème section														
Secteur 18														
CH 06B	Sortie Parc Fermé				16:12	16:22	16:36	16:41	16:51	18:30	18:35	18:45	18:59	
CH 06C	Entrée Parc Assistance	2.01	106.07	0:10	16:22	16:32	16:46	16:51	17:01	18:40	18:45	18:55	19:09	12.06
Secteur 19														
CH 06C	Entrée Parc Assistance													
CH 06D	Sortie Parc Assistance	0.60	106.67	0:30	16:52	17:02	17:16	17:21	17:31	19:10	19:15	19:25	19:39	1.20
Secteur 20														
CH 06D	Sortie Parc Assistance													
CH 07	Bourbonne les bains	3.03	109.70	0:10	17:02	17:12	17:26	17:31	17:41	19:20	19:25	19:35	19:49	18.18
Secteur 21														
DES 7	Bourbonnes les bains	0.15	106.82	0:03	16:55	17:05	17:19	17:24	17:34	19:13	19:18	19:28	19:42	
AES 7	Le haut des bois	6.60	113.42											
CH 07A	Entrée Parc Fermé	9.51	122.93	0:30	17:25	17:35	17:49	17:54	18:04	19:43	19:48	19:58	20:12	32.22

Kilométrage de la première étape : 34,84 km dont 8,07 km d'ES Soit 23%

Kilométrage de la deuxième étape : 88,09 km dont 31,86 km d'ES Soit 36%

Kilométrage total du rallye : 122,93 km dont 39,93 km d'ES Soit 32%